1 Punta del Boqueron. San Fernando
Acceso: Final carretera de la Playa de Camposoto.
Longitud: 2,5 Km ida (lineal).
Características: marisma, mar y dunas.



2 Tres amigos - río Arillo. San Fernando
Acceso: Aparcamiento situado en la carretera de la Playa de Camposoto.
Longitud: 3,2 km ida (lineal).
Características: Salinas, caños mareales, avifauna.
Recomendaciones: Llevar prismáticos o telescopio para la observación de aves. No aconsejable en verano.



3 Salina Dolores. Cádiz
Acceso: Camino que conduce a la Estación Depuradora en las proximidades del parque comercial Bahía Sur.
Longitud: 3’5 km ida (lineal).
Características: Ecosistema salinas, fangales del saco interior de la bahía y avifauna.

4 Los Toruños. El Puerto de Santa María
Acceso: Avenida del Mar en Valdelagrana.
Longitud: 5’5 km ida (lineal).
Características: Caños y marisma natural, playa y sistema dunar asociado.



5 Pinar de la Algaida - Salina Desamparados. Puerto Real
Acceso: Campus Universitario Río San Pedro o desde la Venta El Macka en El Puerto de Santa María.
Longitud: 6 km ida (lineal).
Características: Pinares costeros, salinas y marisma.

6 Salina Carboneros. Chiclana
Acceso: Carretera de la Playa de La Barrosa.
Longitud: 2’2 Km (circular).
Características: Marisma, salina, pinares y avifauna.

7 Salina de La Esperanza. Puerto Real
Acceso: Puente elevado de la autovía A-48 al altura del al Barrio Jarana.
Longitud: 970 m ida (lineal).
Características: Salinas y marismas.

8 Bahía de Cádiz. San Fernando-Cadiz
Acceso desde San Fernando: 50 m de la rotonda de entrada al parque comercial Bahía Sur, camino de acceso a la Depuradora.
Acceso desde Cádiz: Subestación eléctrica de Cortadura, camino paralelo a la vía del tren a la altura de la estación de ferrocarril de Cortadura.
Longitud: 2,7 Km ida (lineal).
Características: Discurre por el borde del saco interno de la Bahía y salinas abandonadas. Dispone del Área Recreativa de Santibáñez.



Senderos

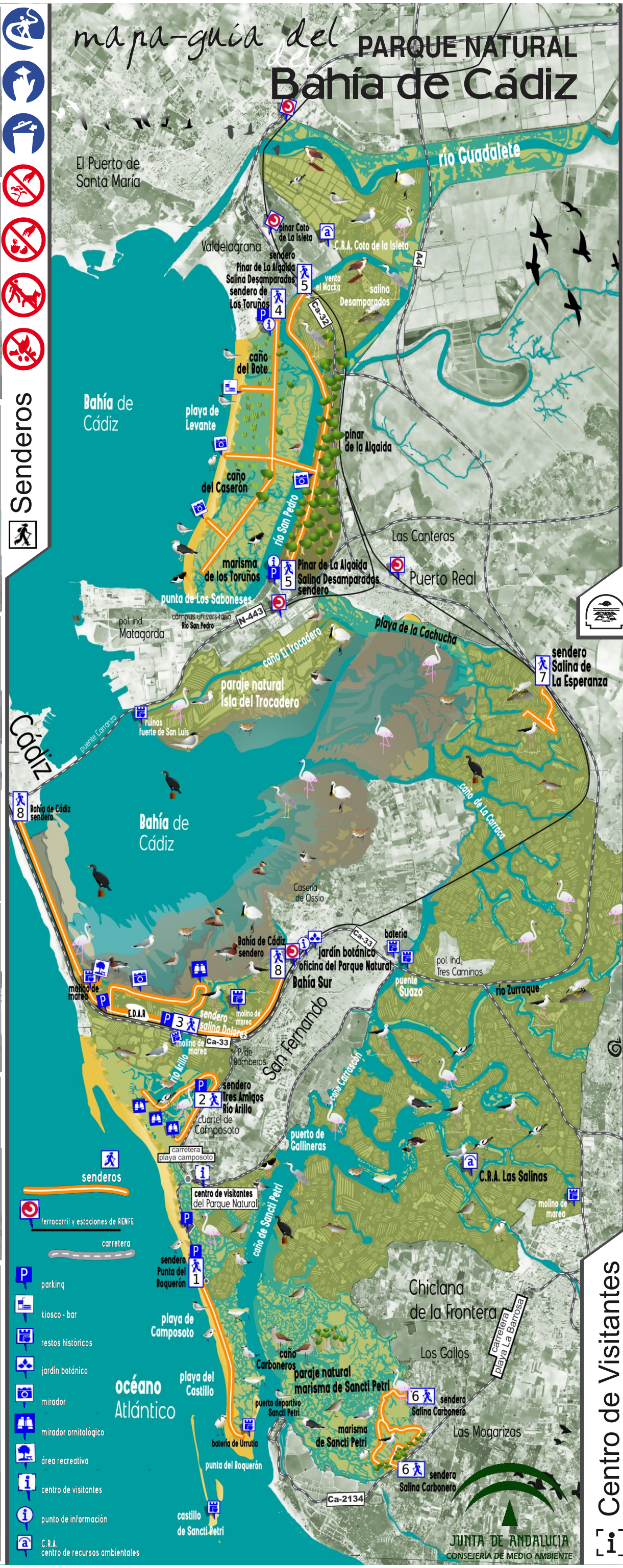

El Parque Natural Bahía de Cádiz es sin duda uno de los más singulares de los que forman parte de la Red de Espacios Naturales Protegidos de Andalucía. A la diversidad de ecosistemas que engloba (marismas, salinas, pinares y playas) con gran variedad de invertebrados, aves y peces, se une el hecho de estar rodeado por cinco importantes núcleos urbanos (Cádiz, San Fernando, Chiclana de la Frontera, Puerto Real y El Puerto de Santa María) en los que habitan más de 400.000 personas.

Declarado Parque Natural en el año 1989, ocupa una superficie de 10.500 hectáreas, en mayor parte humedales formados en el antiguo estuario del río Guadalete.

La importancia de este espacio para las aves acuáticas motivó su declaración como Zona de Especial Protección para las Aves en el año 1993 y recientemente, en 2003 su inclusión como humedal de relevancia internacional al amparo del Convenio de Ramsar.

El Parque Natural Bahía de Cádiz incluye dentro de sus límites los Parajes Naturales “Isla del Trocadero” y “Marismas del Sancti Petri” y el Monumento Natural “Punta del Boquerón”, enclaves de gran valor naturalístico y paisajístico.

Centro de Visitantes

El Centro de Visitantes Parque Natural Bahía de Cádiz es el principal equipamiento de recepción e información de este Espacio Natural Protegido. Forma parte de la Red de Espacios Naturales de Andalucía.
En sus instalaciones se ofrecen distintos servicios:

Zona de Interpretación:
Exposición permanente, "Una historia de Agua y Fango, en ella se ofrece una muestra para conocer las características del patrimonio natural, cultural e histórico del espacio.

Atención personalizada:
Para obtener información sobre qué ver, dónde ir y cómo acceder a los lugares más interesantes del espacio.

Sala de Usos Múltiples:
Exposiciones temporales y audiovisual.

Área RENPA:
Mediante aplicaciones informáticas se puede obtener más información de las instalaciones y servicios ofertados, fauna, flora y datos relevantes del medio ambiente andaluz.

Tienda RENPA:
Para la compra de productos artesanales con la "Marca Parque Natural de Andalucía" y recuerdos (publicaciones, camisetas, artículos infantiles etc.)

Mirador:
Desde donde poder disfrutar de unas magnificas vistas de las salinas próximas, la playa de Camposoto e incluso la Isla de Sancti Petri.
Zona esparcimiento con área infantil.

Biblioteca y dedocumentación

Zona exterior:
Itinerario interpretativo exterior, zona de interpretación infantil, y área descanso.

Dirección del Centro de Visitantes:
Paraje de Santa Leocadia. Ctra. Camposoto (junto acceso a la playa). 11100 San Fernando (Cádiz)
Teléfono 956 24 34 74